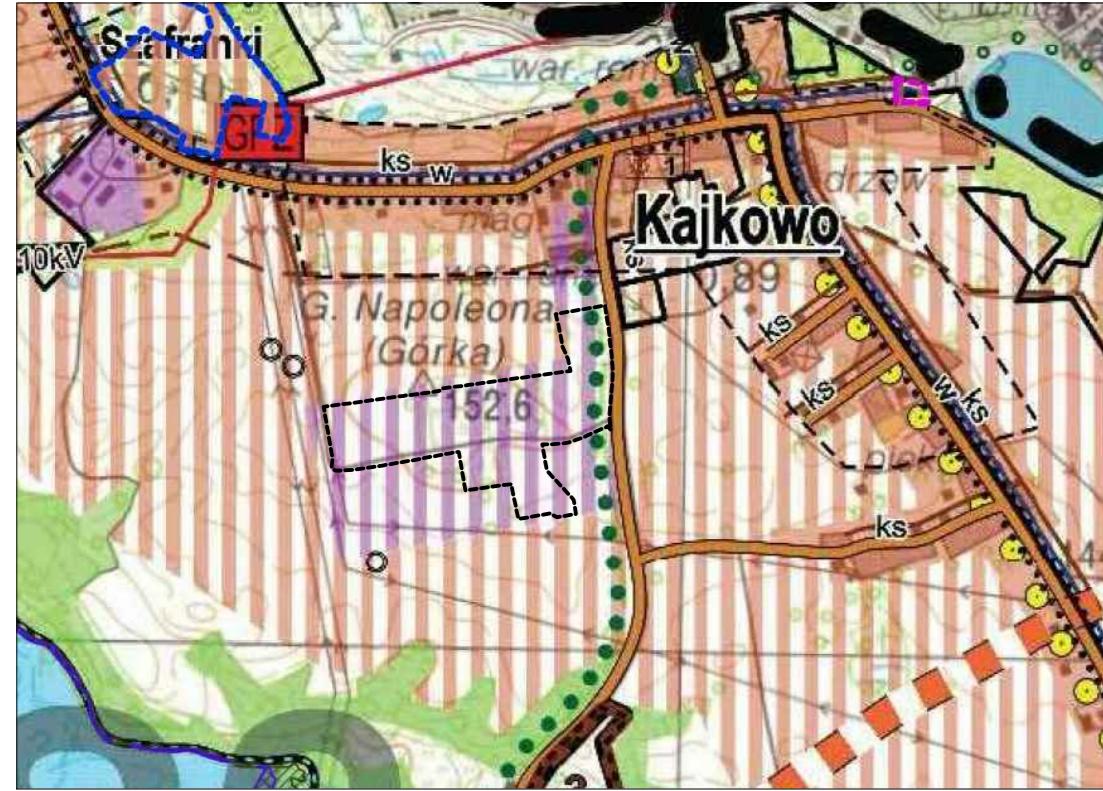


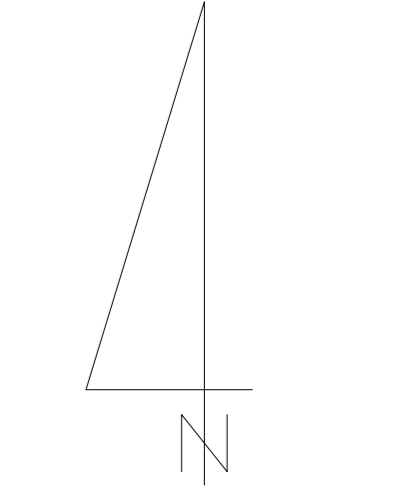
MIEJSCOWY PLAN ZAGOSPODAROWANIA PRZESTRZENNEGO W OBRĘBIE MIEJSCOWOŚCI KAJKOWO PRZY ULICY BUKOWEJ

ZAŁĄCZNIK NR 1
DO UCHWAŁY NR ...
RADY GMINY OSTRÓDA
Z DNIA ...

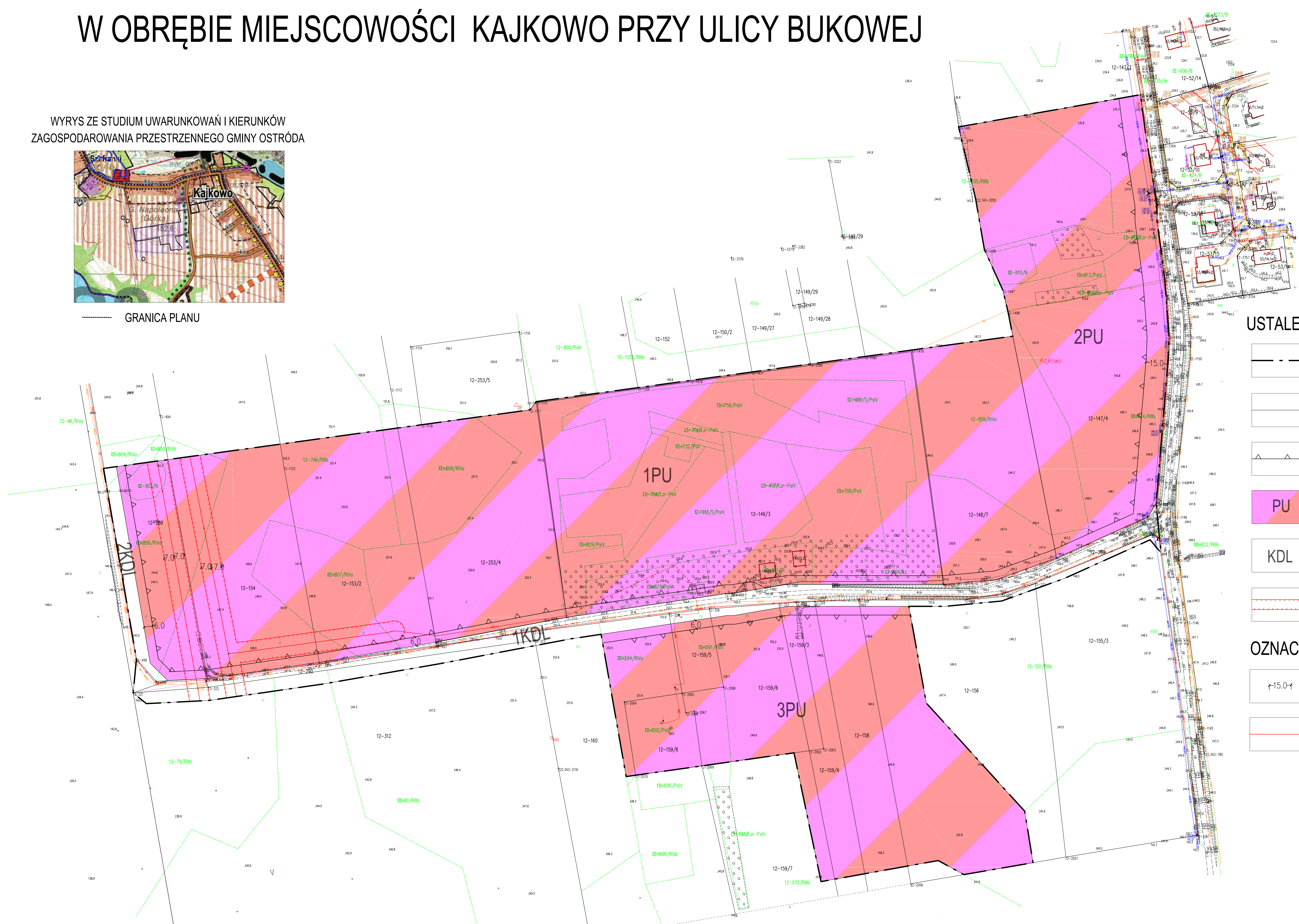
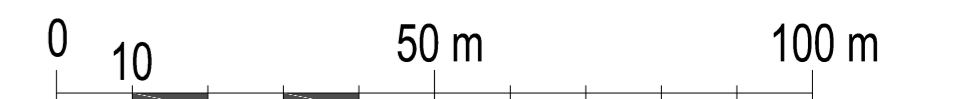
WYRYS ZE STUDYUM UWARUNKOWAŃ I KIERUNKÓW
ZAGOSPODAROWANIA PRZESTRZENNEGO GMINY OSTRÓDA



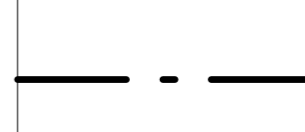


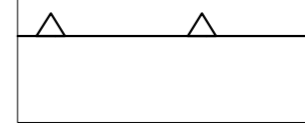


GRANICA PLANU



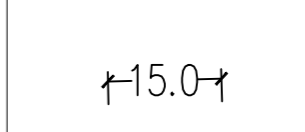

SKALA 1:1000




USTALENIA:

-  GRANICA PLANU
-  LINIA ROZGRANICZAJĄCA TERENY O RÓŻNYM PRZEZNACZENIU LUB RÓŻNYCH ZASADACH ZAGOSPODAROWANIA
-  NIEPRZEKRACZALNA LINIA ZABUDOWY
-  **PU** TERENY ZABUDOWY OBIEKTÓW PRODUKCYJNYCH, SKŁADÓW I MAGAZYNÓW, ZABUDOWY USŁUGOWEJ
-  **KDL** TERENY DRÓG PUBLICZNYCH KLASY LOKALNEJ
-  PAS TERENU OCHRONY FUNKCYJNEJ WOKÓŁ LINII ELEKTROENERGETYCZNEJ ŚREDNIEGO NAPIĘCIA

OZNACZENIA INFORMACYJNE:

-  ± 15.0 WYMIAROWANIE W METRACH
-  PRZEBIEG ISTNIEJĄCEJ LINII ELEKTROENERGETYCZNEJ ŚREDNIEGO NAPIĘCIA

PRZEDSIĘBIORSTWO GOSPODARKI GRUNTAMI			
			
Pluska, ul. Pluszna 19			
MIEJSCOWY PLAN ZAGOSPODAROWANIA PRZESTRZENNEGO W OBRĘBIE MIEJSCOWOŚCI KAJKOWO PRZY ULICY BUKOWEJ			
AUTOR OPRACOWANIA	PODPIS	SKALA	1:1000
GLÓWNY PROJEKTANT	mgr inż. Maciej Wronka	DATA	01.2022r.
Załącznik nr 1			